

**Mines
indépendantes
Chibougamau
inc.**

Présentation aux investisseurs

JUIN 2019



Énoncés prospectifs

À l'exception des informations historiques, cette présentation peut contenir certains «énoncés prospectifs». Ces déclarations peuvent impliquer un certain nombre de risques et d'incertitudes connus et inconnus et d'autres facteurs qui pourraient faire en sorte que les résultats réels, le niveau d'activité et la performance soient sensiblement différents des attentes et projections de Mines indépendantes Chibougamau. Aucune assurance ne peut être donnée que des événements anticipés par les informations prospectives se produiront ou, si l'un d'entre eux le fait, quels bénéfices Mines indépendantes Chibougamau en retirera-t-elle.

Camp minier de Chibougamau – Québec



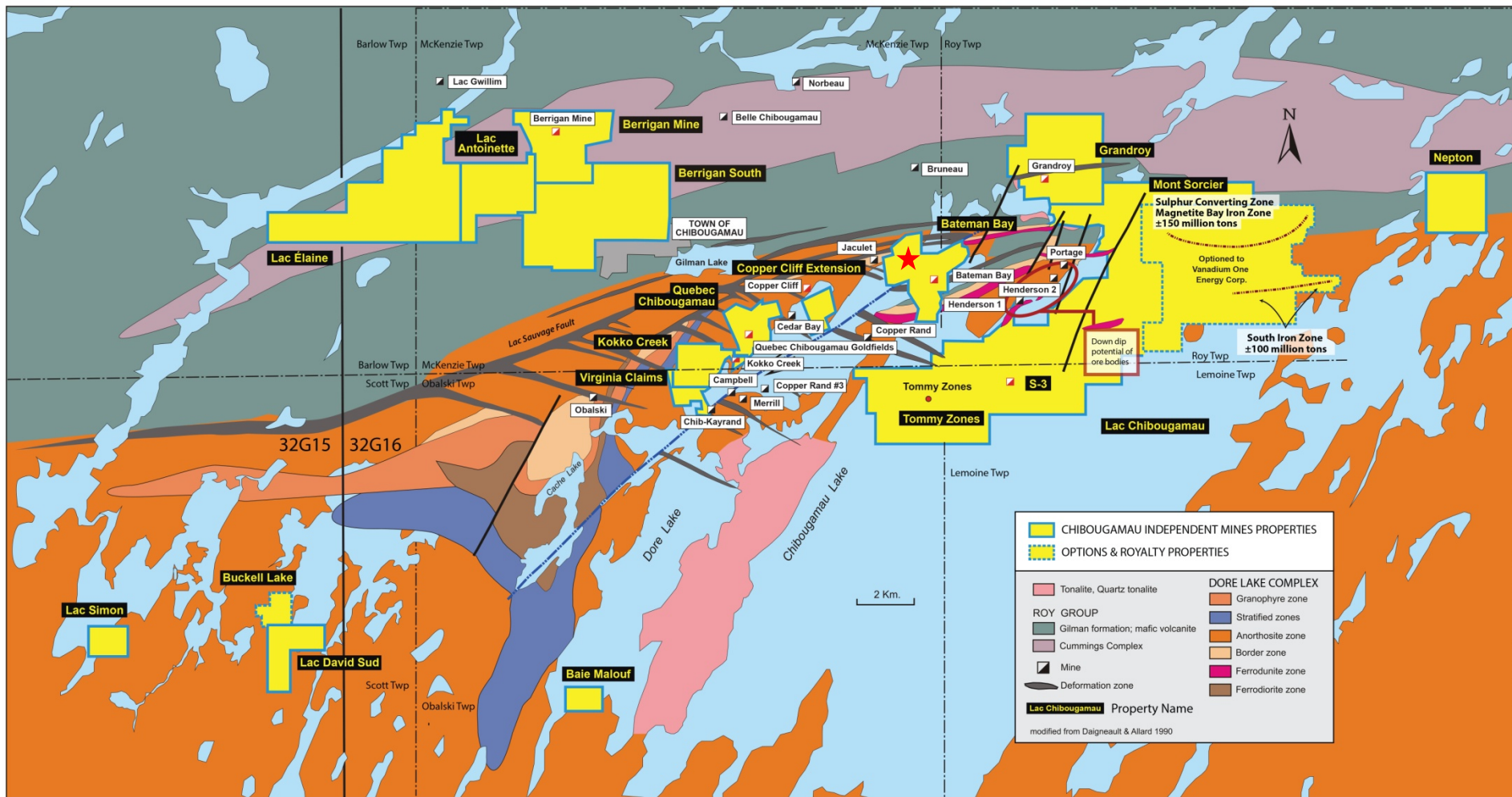
- 100% d'intérêts sur un immense territoire dans le camp minier de Chibougamau – 11 131 hectares (27 505 acres)
- 5 anciennes mines de cuivre et or
- L'extension en profondeur de 3 grands dépôts de cuivre et or
- 2 dépôts non-exploités (Au, Ag, Zn - Berrigan) et (Cu, Au – Bateman Bay)
- Royauté sur un grand dépôt à ciel ouvert de fer/titane/vanadium non-exploité,
- Plusieurs zones de cuivre et d'or partiellement définies
- Plusieurs cibles d'exploration sur le territoire
- Aucun passif environnemental

Complexe du Lac Doré

- Production historique
 - **47,6 million tonnes**
 - 1,6 milliard de lbs de Cu
 - 3,2 millions oz Au
 - **Teneur moyenne**
 - 1,69% cuivre
 - 2,40 g/t or
- Moulin de 3 000 tpj et site de gestion des résidus miniers localisé au centre des propriétés de MIC

Source: C Bay Minerals Inc,

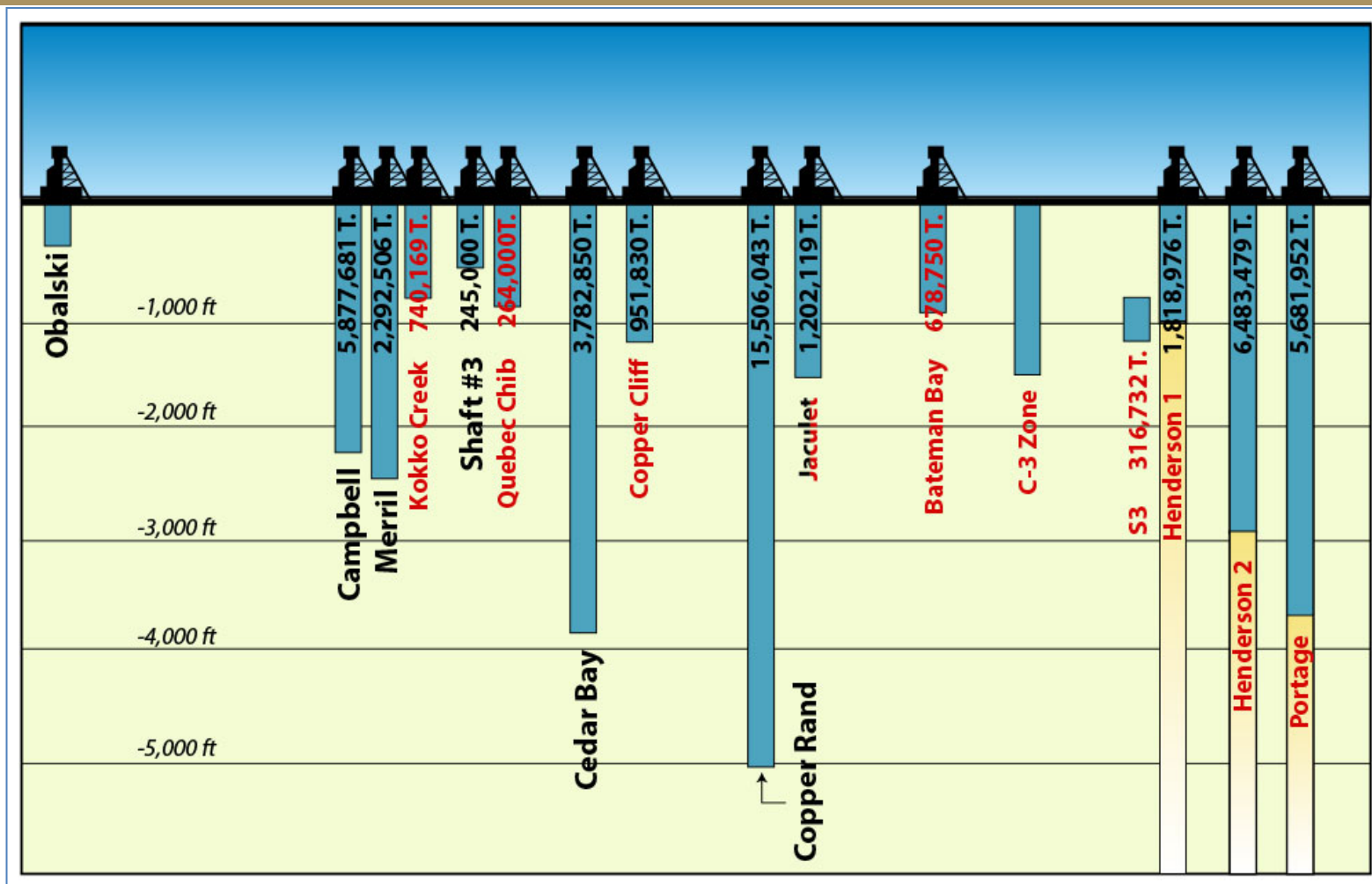
Carte géologique du secteur de Chibougamau



Mines indépendantes Chibougamau Inc.

Canton Lemoine, Obalski, McKenzie & Roy, Québec (32 G/16)

Complexe du Lac Doré (Cuivre-Or)



Coupe longitudinale – Secteur de Chibougamau, Québec

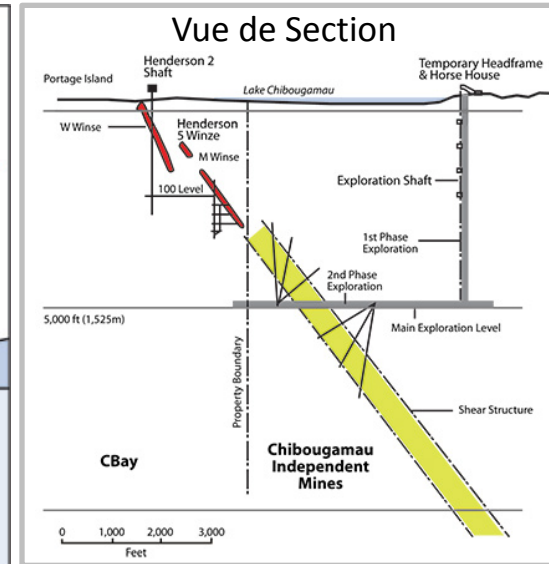
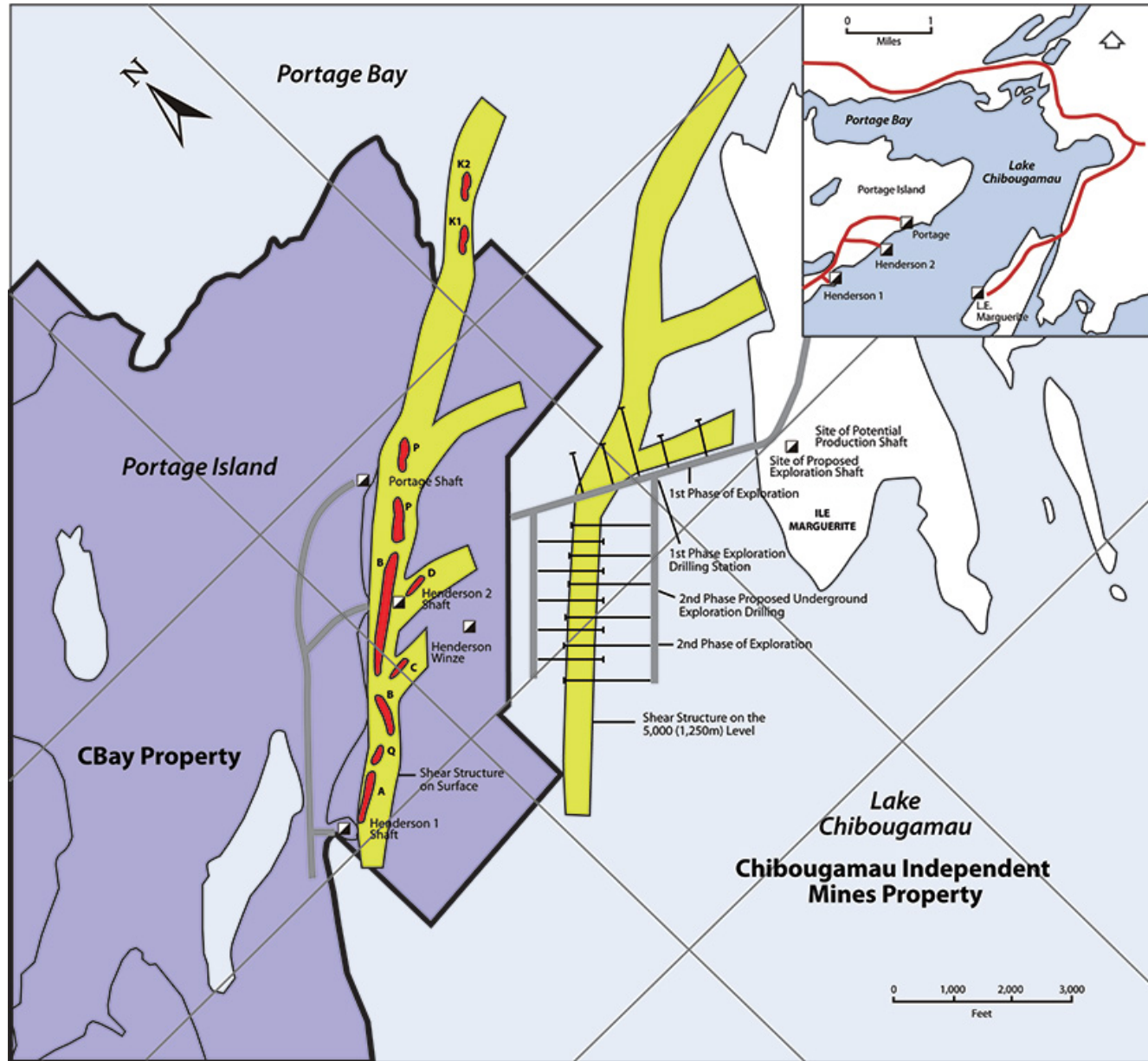
Quelques intersections significatives de zinc et d'or des forages historiques

Forages de surface

Hole #	From	To	Interval	% Zn	% Cu	Au g/t	Ag g/t
A-005	131,4 m	140,2 m	8,8 m	5,70%		6,96 g/t	
A-010	97,3 m	105,2 m	7,9 m	4,43%		4,94 g/t	25,36 g/t
A-016	18,9 m	21,2 m	2,3 m	1,51%		6,43 g/t	
	76,2 m	77,7 m	1,5 m	3,45%		8,91 g/t	
A-061	91,6 m	100,6 m	9,0 m	3,76%	0,16%	3,00 g/t	17,24 g/t
	107,1 m	115,7 m	8,6 m	6,15%	0,17%	8,14 g/t	39,70 g/t
A-062	59,3 m	61,1 m	1,8 m	6,92%		4,62 g/t	17,14 g/t
A-063	113,7 m	114,3 m	0,6 m	17,55%		49,23 g/t	404,64 g/t
	129,4 m	132,8 m	3,4 m	8,86%		8,88 g/t	68,16 g/t
	138,9 m	141,5 m	2,6 m	4,69%		4,04 g/t	11,14 g/t
A-065	121,6 m	125,7 m	4,6 m	7,67%		6,08 g/t	21,56 g/t
	139,8 m	144,5 m	4,7 m	2,80%		3,55 g/t	7,64 g/t
	164,7 m	167,2 m	2,5 m	3,13%		6,95 g/t	15,44 g/t
A-066	100,6 m	101,8 m	1,2 m	22,90%		36,65 g/t	39,73 g/t
	159,8 m	168,8 m	9,0 m	6,26%		5,19 g/t	19,60 g/t
A-070	157,1 m	158,2 m	1,1 m	16,75%		10,96 g/t	
A-072	188,7 m	190,9 m	2,2 m	5,08%		3,13 g/t	
A-073	144,8 m	145,1 m	0,3 m	27,90%		32,88 g/t	
A-076	126,3 m	129,8 m	3,5 m	11,07%		3,02 g/t	
A-083	94,3 m	96,3 m	2,0 m	4,45%		3,79 g/t	10,34 g/t
	119,4 m	132,6 m	13,2 m	4,99%		2,88 g/t	15,91 g/t
A-084	130,3 m	142,8 m	12,5 m	4,58%		5,10 g/t	17,18 g/t
A-086	50,9 m	52,1 m	1,2 m	7,00%		15,07 g/t	59,60 g/t
A-103	56,4 m	59,4 m	3,0 m	5,84%		11,61 g/t	

Hole #	From	To	Interval	% Zn	% Cu	Au g/t	Ag g/t
U-02	44,9 m	45,6 m	0,7 m	2,95%		17,81 g/t	89,74 g/t
	90,4 m	91,4 m	1,0 m	13,80%		26,72 g/t	58,91 g/t
	95,8 m	108,7 m	12,9 m	5,75%		3,11 g/t	15,17 g/t
U-03	8,2 m	16,6 m	8,4 m	13,09%		6,98 g/t	20,71 g/t
	49,4 m	64,0 m	14,4 m	8,69%		3,41 g/t	17,49 g/t
U-04	17,4 m	19,7 m	2,3 m	12,77%		4,60 g/t	14,65 g/t
	85,9 m	86,6 m	0,7 m	7,05%		37,68 g/t	78,09 g/t
U-09	71,8 m	75,8 m	4,0 m	2,32%		4,32 g/t	12,43 g/t
SU-23	2,8 m	10,6 m	7,8 m	3,98%		3,33 g/t	20,54 g/t
SU-52	0,0 m	5,0 m	5,0 m	3,88%		3,01 g/t	19,82 g/t
SU-59	0,0 m	4,1 m	4,1 m	5,40%		3,51 g/t	31,04 g/t
TA-87-27	31,1 m	32,3 m	1,2 m	5,60%		17,98 g/t	37,33 g/t
TA-87-40	81,1 m	83,5 m	2,4 m	10,05%		2,96 g/t	50,05 g/t
	91,4 m	94,2 m	2,8 m	10,82%		3,23 g/t	19,19 g/t
TA-90-50	65,5 m	70,1 m	4,6 m	4,12%		6,78 g/t	10,12 g/t
	84,6 m	87,5 m	2,9 m	3,90%		3,20 g/t	
	95,5 m	106,7 m	11,2 m	10,39%	0,10%	2,54 g/t	19,26 g/t
	114,0 m	129,5 m	15,5 m	6,57%	0,10%	8,05 g/t	23,58 g/t
TA-90-51	197,4 m	200,0 m	2,6 m	5,39%	0,21%	3,52 g/t	20,10 g/t
TA-90-52	201,2 m	203,3 m	2,1 m	5,21%		5,70 g/t	11,60 g/t
TA-90-56	81,0 m	84,4 m	3,4 m	5,75%		4,06 g/t	
	164,4 m	166,9 m	2,5 m	5,23%		6,18 g/t	
	215,7 m	219,6 m	3,9 m	6,74%		3,95 g/t	
TLT-09	247,4 m	249,7 m	2,3 m			4,28 g/t	

Plan de surface du cisaillement Henderson-Portage montrant la projection en profondeur et une vue de section (par Western Mining)



Henderson I – Minerai total exploité
 1960 – 1971
 1 818 976 T à 2,23% Cu, 0,045 oz/t Au


Henderson II – Minerai total exploité
 1960 – 1988
 6 483 479 T à 1,60% Cu, 0,041 oz/t Au

Mine Portage – Minerai total exploité
 1959 – 1997
 6 212 934 T à 1,77% Cu, 0,114 oz/t Au

- Les mines forment un ensemble de plusieurs lentilles minéralisées qui s'étendent dans un large cisaillement N-E d'une longueur de plus de 1,5 km
- Mine Portage a été exploitée jusqu'à une profondeur de 3 600 pieds
- Westminer planifie l'exploration et le développement jusqu'à une profondeur de 5 000 pieds

Zone C-3 Cuivre/Or (Bateman Bay)

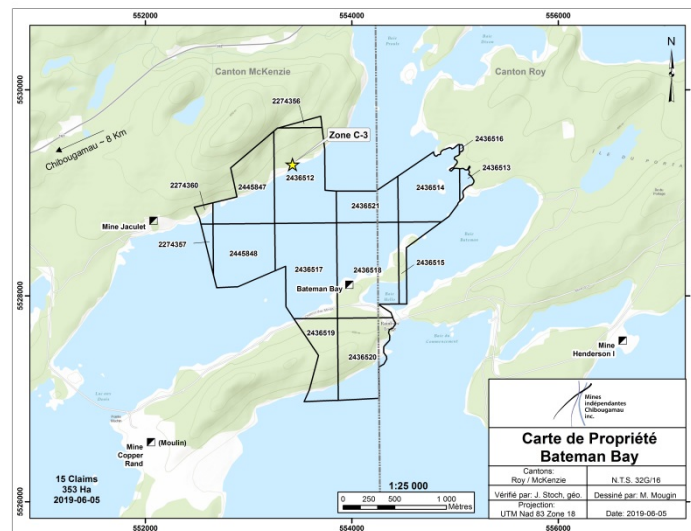
Cantons McKenzie & Roy, Québec (NTS 32G/16)



Cu (%)	
●	1 - 3%
●	3 - 7%
●	7 - 10% over core length

C-3 Zone, Chibougamau Area (32G/16)
Longitudinal Section looking N 34°E

- Camp minier de Chibougamau
- Intercepté de la surface à 450 m (±1 500 pi) vertical
- Haute teneur en cuivre et or (également argent et cobalt)
- Ouvert en profondeur et latéralement (dans les 2 directions)
- Facilement accessible par route et localisé près de la Ville de Chibougamau



Résultats d'exploration - Sélection

- PP en profondeur complétée
- Plusieurs cibles prioritaires identifiées
- Compilation des données dans les secteurs prioritaires

Forage	Cu (%)	Zn (%)	Ag (g/t)	Au (g/t)	Fe ₂ O ₃ (%)	TiO ₂ (%)	V ₂ O ₅ (%)	Longueur (m)
Bateman-Jaculet C-3 Sondage BJ-16-15	3,63		42,9	0,82				6,33 m
Bateman-Jaculet C-3 Sondage BJ-16-16	3,61		11,90	1,72				12,50 m
Bateman-Jaculet C-3 Sondage BJ-19-17	4,33		19,62	3,69				22,00 m
Including	3,46		10,81	2,75				12,47 m
Including	8,49		49,22	7,55				5,90 m
Bateman-Jaculet C-3 Sondage BJ-19-18	7,70		33,25	3,58				9,20 m
Berrigan Sondage BT-16-13		4,11	17,90	1,45				3,65 m
Including		11,34	46,00	4,49				1,15 m
Mont Sorcier North MSS-18-18 Concentré					93,2	1,22	0,50	243,0 m (797,0 pi)
Mont Sorcier South MSS-18-19 Concentré					91,0	1,10	0,55	186,2 m (610,9 pi)

(longueurs de carottes)

Actions et profil de la compagnie

Actions émises au 06 juin 2019

Actions en circulation 46 695 042

Actions option d'achat 1 212 500

Actions entièrement diluées 47 907 542

Actions détenues par la direction (20%) 9 396 558

- Détient 100% d'intérêt sur la propriété
- Conseil d'administration expérimenté (exploration, production et finance)

Mines indépendantes Chibougamau Inc.

86, 14^{ème} Rue
Rouyn-Noranda, Québec, J9X 2J1
Canada

Téléphone: 819-797-5242

Fax: 819-797-1470

Info@chibougamaumines.com

www.chibougamamines.com



Mines indépendantes Chibougamau Inc.